

G. Earth Kurzanleitung



MAP & TRACK Google Earth™ Quick Start Guide.

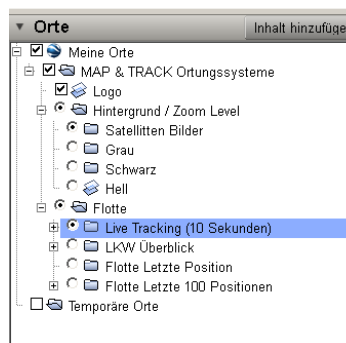
Der MAP&TRACK Server stellt Positionsdaten Ihrer Fahrzeuge für Google Earth™ über einen Netzwerklink bereit.

Sie können Google Earth™ hier herunterladen: <http://earth.google.de/> Bitte beachten Sie die Lizenzbedingungen.

Eine Anleitung zur Funktionsweise finden Sie hier: <http://earth.google.com/intl/de//userguide/v4/>

Nach der Installation öffnen Sie die .kmz Datei die Sie per E-Mail erhalten haben.

Flottenüberblick:

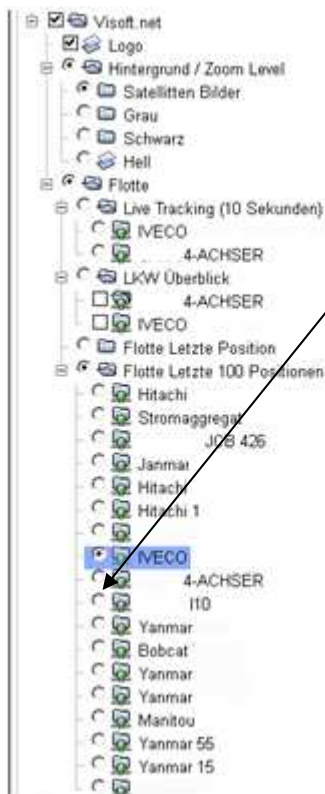


Die Ordner sind gegliedert nach:

- Live Tracking
- Flotte letzte Position
- Flotte letzte 100 Positionen
- u.s.w.

Fahrzeuge werden im Baum angezeigt, Auswählen eines Fahrzeuges zeigt die zuletzt geladenen Informationen in der Karte an. Für Google Earth™ sind dies Netzwerklinks.

Fahrzeugauswahl:



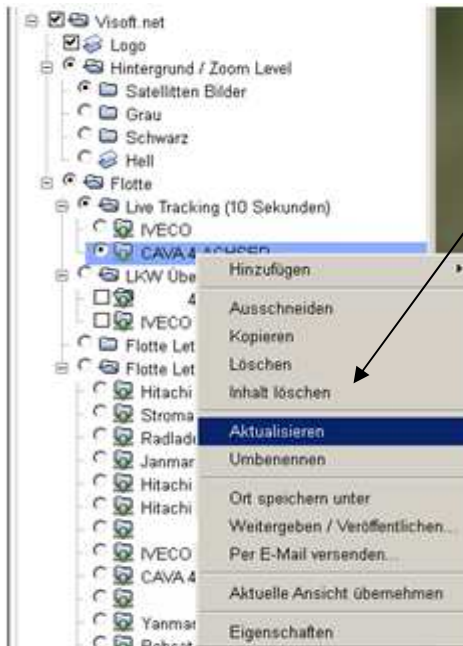
Die Fahrzeugauswahl sollte immer über das Optionsfeld stattfinden:

- Das Fahrzeug wird damit ausgewählt.
- Der Fahrzeugname wird blau hinterlegt.
- Ein aktiviertes Optionsfeld bewirkt dass die Positionen in der Karte angezeigt werden.
- Blau hinterlegter Fahrzeugname (Textfeld) aktiviert die Zeitleiste für dieses Fahrzeug und lädt die entsprechenden Zeitinformationen in die aktuelle Ansicht.
- Die Positionen werden automatisch neu geladen.
 - Normale Elemente werden alle 60 Sekunden neu geladen
 - Live Tracking Elemente werden alle 10 Sekunden neu geladen.



Wenn das Optionsfeld und der Auswahltext nicht gemeinsam Ausgewählt sind, kommt es zu einer falschen Anzeige.

Sofortiges Nachladen von Positionsdaten:



Die rechte Maustaste öffnet das Kontextmenü.

- Aktualisieren lädt die Positionsdaten sofort nach.
- Mit Umbenennen können Sie Namen vergeben.



Die Netzwerklinks beinhalten Ihre persönlichen Login Informationen zum Server.

Beim Weitergeben / Veröffentlichen und per E-Mail versenden würden auch Ihre Login Informationen weitergeleitet.

Versenden Sie diese auf keinen Fall an unberechtigte.

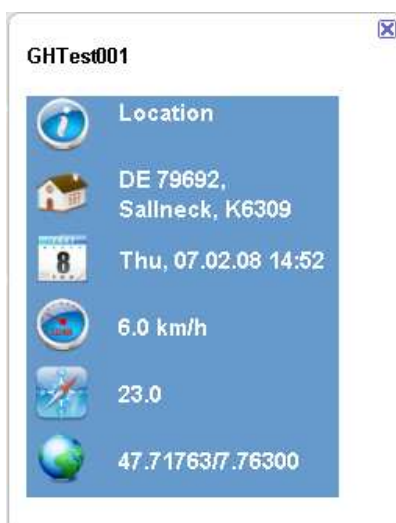
Google Earth™ Zeitleiste



Achten Sie darauf dass der Schieberegler der Zeitleiste rechts steht um aktuelle Flotteninformation zu erhalten.

Anzeigen von Detailinformationen:

Ein Mausklick auf den Marker öffnet die Detailinformationen.



Icon	Beschreibung
	Status
	Datum
	Postadresse <i>(Optional)</i>
	Geschwindigkeit
	Fahrtrichtung
	Längengrad / Breitengrad
	Km Stand <i>(Optional)</i>
	Neue Position per SMS anfordern <i>(Optional)</i>

Leider dürfen wir aufgrund der Lizenzbedingungen keine Screenshots welches Kartenmaterial beinhaltet machen, wir bitten um Ihr Verständnis.